

HUTTENTOCHT OP MAAT VAN HET GEZIN VAN

Een meerdaagse huttentocht
om te vertragen, te verbinden en
te genieten

- TRAIL TO HUTS.BE -

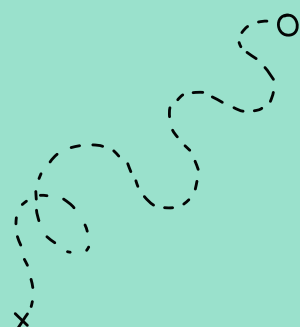
INHOUDSTABEL

Het verhaal	4
De route naar de start	5
Suggesties voor overnachtingen	6
Start wandeling	7
Dag 1: richting Refugio xxx	8 - 11
Dag 2: richting Rifugio xxx	12 - 17
Dag 3: richting Rifugio xxx	18 - 21
Dag 4: terug naar de auto	22 - 23
Extra informatie	24
• Wat te doen bij een ongeval in de bergen?	25 - 26
• 10 tips voor je huttentocht	27 - 28
• Wat neem je mee?	29 - 30
• Duurzaam op pad	31 - 32
• Tip rond voeding	33 - 34
• Trainen voor een huttentocht?	35
• Hoogtevrees	36 - 37
Dankwoord	38

Italy



START &
EINDE



TRENTINO

AFSTAND

57

KM

AANTAL
HUTTEN

3

ZWAARTE



STIJGEN

3.040

DALEN

3.040

ALPINISME
GEVOEL



REFUGIO XXX - 1.792M
AANTAL BEDDEN: 24



RIFUGIO XXX - 2.480M
AANTAL BEDDEN: 60



RIFUGIO XXX - 1.848M
AANTAL BEDDEN: 24

HET VERHAAL

Deze huttentocht loopt door de Lagorai, een van de meest ongerepte berggebieden van Trentino. In tegenstelling tot de bleke Dolomieten bestaat dit massief uit donker vulkanisch gesteente. Het landschap is ruiger, stiller en minder druk belopen. Juist daardoor bleef ook het karakter van de berghutten hier authentiek en eenvoudig.

Al vóór er sprake was van recreatieve bergsport, trokken herders met hun kuddes door deze bergen. Ze zochten zomerweiden, water en beschutting. De paden die zij gebruikten vormen vandaag nog steeds de basis van deze trek. De hutten ontstonden op plekken die al generaties lang natuurlijke rustpunten waren.

Rifugio xxx werd gebouwd in de 20e eeuw op een plek die al lang dienstdeed als alpenweide. De vallei van Caldenave was een ontmoetingsplaats voor herders en later ook voor vroege bergwandelaars. De hut groeide stap voor stap uit tot een warme uitvalsbasis voor wie de Lagorai wilde verkennen. Ondanks renovaties bleef het karakter eenvoudig.

Hoger en dichterbij de indrukwekkende graniettop van Cima d'Asta ligt **Rifugio xxx** oorspronkelijk gebouwd begin 1900. De hut diende als steunpunt voor alpinisten die de hoogste top van de Lagorai wilden beklimmen. Doorheen de jaren werd ze meerdere keren vernieuwd en aangepast aan de noden van de tijd, maar haar rol bleef dezelfde: een veilige plek in een ruig berglandschap.

Rifugio xxx ligt op een historische doorgang tussen verschillende valleien. Deze plek was al lang een kruispunt van handels- en herdersroutes. De huidige hut bouwt verder op die traditie van verbinding en gastvrijheid. Ze werd in de loop van de vorige eeuw uitgebreid tot een toegankelijke en comfortabele berghut, zonder haar band met het landschap te verliezen.

Wat deze tocht bijzonder maakt, is dat elke hut geworteld is in een lange geschiedenis van mensen die hier leefden, werkten en trokken. Geen groots spektakel, maar generaties die hetzelfde ritme volgden: stappen, schuilen, samen eten en weer verder gaan.

Vandaag wandelen jullie als gezin in datzelfde ritme, langs oude herderspaden en naar hutten die al meer dan een eeuw bewijzen dat eenvoud, verbondenheid en samen onderweg zijn alles is wat een bergtocht nodig heeft.


DE ROUTE NAAR DE START



Passo Manghen - 38030 Trentino



424 km vanuit Bled



+/- 5h30 rijden (zonder pauze)



Castello-Molina di Fiemme - 38030 Trentino
of ergens dicht in de buurt

De reis naar de start

Vanuit Bled rijden jullie in ongeveer 5u30 naar het hart van de Lagorai. Een aangename rit die jullie langzaam van Slovenië naar het rustige Trentino brengt — langs bergen die steeds ruiger worden en valleien die uitnodigen om te vertragen.

Aan de eigenlijke start van de wandeling is geen hotel voorzien. Daarom raden we aan om de nacht voordien te overnachten aan de voet van de berg, in **Molina** of **Castello-Molina di Fiemme**. Deze kleine bergdorpen liggen rustig en groen, en vormen een ideale overgang tussen reizen en wandelen.

Van daaruit is het 's ochtends nog slechts een korte autorit van ongeveer 30 minuten naar het startpunt boven in de bergen. Zo kunnen jullie uitgeslapen vertrekken, zonder “autobenen”, en meteen in het juiste ritme stappen.

Een zachte start maakt het verschil: niet gehaast aankomen, maar rustig wakker worden met zicht op de bergen en dan samen beginnen aan jullie tocht.

Mogelijks is er zelfs de mogelijkheid om wat materiaal achter te laten in het hotel, zodat jullie geen volgepakte auto moeten achterlaten aan de start van de wandeling. Vaak hebben hotels hiervoor een speciale ruimte. Soms vragen hotels hiervoor een kleine vergoeding maar meestal niet.


Suggesties voor overnachtingen

HOTEL XXX (3 STERREN)



(4,0) Op 600 Google reviews

Via Latemar, 16, 38030 Castello di Fiemme TN, Italië



XXX HOTEL (4 STERREN)



(4,6) Op 512 Google reviews

Via Dolomiti, 13, 38030 Castello di Fiemme TN, Italië



FAMILY HOTEL XXX (4 STERREN)



(4,2) Op 1,398 Google reviews

Piazza Dolomiti, 15, 38033 Cavalese TN, Italië



B&B XXX



(5,0) Op 120 Google reviews

Via Bivio, 4A, 38033 Carano TN, Italië



Start wandeling

Parkeren

De wandeling start aan de top van xxx. Langs de kant van de weg zijn parkeerplaatsen voorzien. Zo ook recht tegenover het bergcafé Bar xxx

Adres xxx

[Google Maps](#)

Tarief Gratis

Start van de wandeling

De wandeling start op de top van de xxx, vlak aan het kruis. Je kan hier dus al starten met de eerste selfie aan een summit-kruis. Ten opzichte van het kruis start de wandeling aan de overkant van de straat.





Dag 1: richting Refugio xxx


Wandeling dag 1

Deze wandeling start op de top van xxx aan een parking. Lekker gemakkelijk dus, wandelschoenen aan, rugzak aan, en vertrekken.

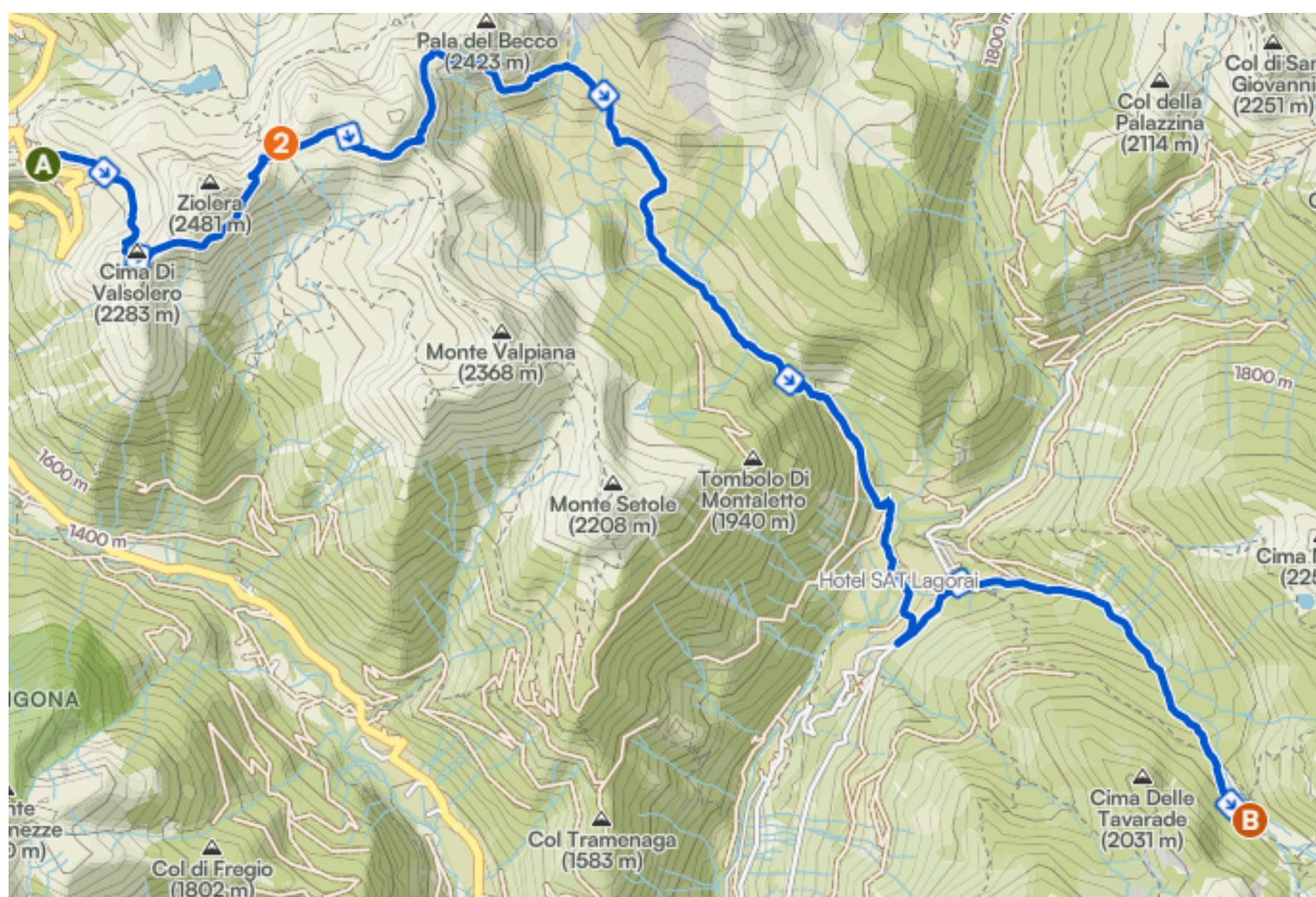

[Link naar wandeling dag 1](#)



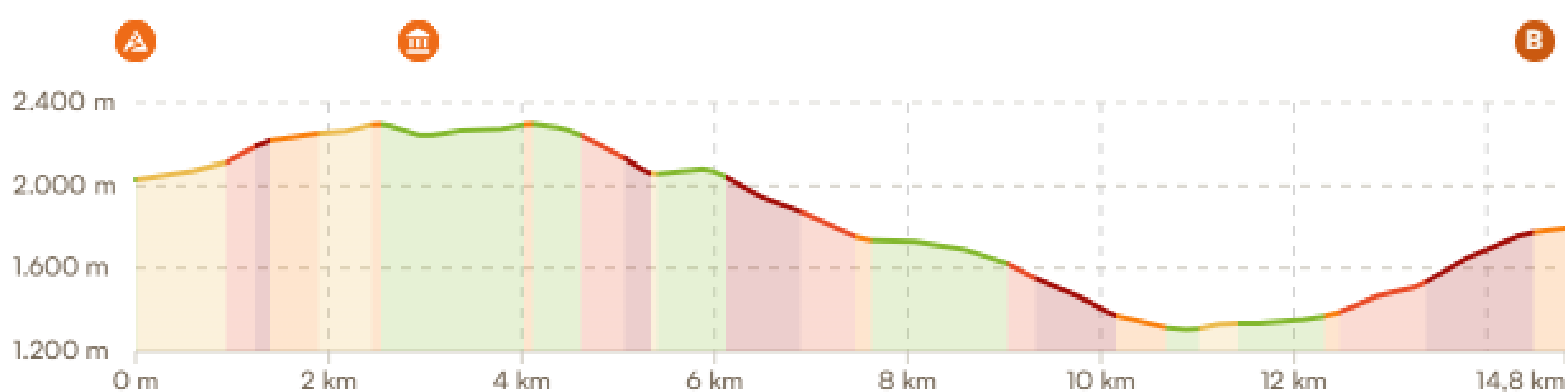
14,8km - 840 hm



Geen lunchmogelijkheden onderweg dus zelf voldoende snacks mee nemen



Hoogtemeters ▾



▲ Hoogste punt (2.300 m) ▼ Laagste punt (1.300 m)

REFUGIO XXX

1.792 meter

- **Hoogte:** 1 792 m
- **Gebergte:** Lagorai — ondergroep Cima d'Asta / Cime di Rava
- **Regio:** Trentino (Val Campelle, gemeente Scurelle)
- **Beheer:** Door uitbater Guido Trevisan en zijn team



Historiek

Rifugio xxx staat in de brede en rustige Val Campelle, op de plek van een oude alpenweide vlakbij Malga Caldenave. De hut werd opgebouwd op de resten van een oude boerderij en later gerenoveerd door de gemeente en de beheerders om het weer een warme herberg voor wandelaars en bergliefhebbers te zijn.

De ligging van de hut getuigt van een lange traditie van zomerse alpenweiden en verbindingen door de Lagorai; routes die al sinds de jaren '60 gebruikt worden door herders, wandelaars en (in het verleden) zelfs militairen vanwege de ligging tussen valleien die tijdens de Eerste Wereldoorlog strategisch werden gebruikt

Omgeving & ligging

Rifugio xxx ligt op een zachte alpiene vlakte omringd door weides, heldere bergbeekjes, lariks- en dennenbossen, en met uitzicht op granietmassieven van de Lagorai.

Beheerder & sfeer

De hut wordt geleid door Guido Trevisan en zijn team, die gasten welkom heten met lokale gerechten en een warme, informele gastvrijheid. De keuken combineert lokale smaken met aandacht voor vegetarische en vegan opties, en ingrediënten uit de regio.

xxx biedt slaappleatsen in eenvoudige maar gezellige dorms, een knusse gemeenschappelijke ruimte met spelletjes en een kleine bergbibliotheek, en een filosofie van slow living: bewust kiezen voor rust, contact met natuur en andere wandelaars, en geen Wi-Fi om te kunnen ont-connecten.

REFUGIO XXX

1.792 meter

Prijzen

Prijzen 2026	
Half Board	64 €/person
Ingebrepn	Avondmaal (voor- en hoofdgerecht, water inbegrepen), overnachting met ontbijt
Verplicht	Lakenzak

Praktische informatie

Slaapplaatsen	24
Douches	Niet vermeld maar vaak aanwezig tegen betaling
Manager	Guido Trevisan
Phone / Email	+39 340 635 1259 rifugio.xxx@gmail.com
Facebook	xxx

Reserveren

Via email: rifugio.xxx@gmail.com
Voorschot verplicht van 20€/persoon

Dag 2: Naar Rifugio

XXX

